

古代東海道

静岡市曲金北遺跡

出典

静岡県教育委員会

資料 1



俯瞰写真（東から）

資料 2

出典：富士河口湖町埋蔵文化財調査報告書 鯉ノ水遺跡



東海道甲斐路

出典：富士河口湖町埋蔵文化財調査報告書 鯉ノ水遺跡

資料 3



東海道甲斐路跡

南方向 追坂

発表者撮影

資料 4



北方向 御坂峠方向

発表者撮影

資料 5



北方向 御坂峠方向 発表者撮影

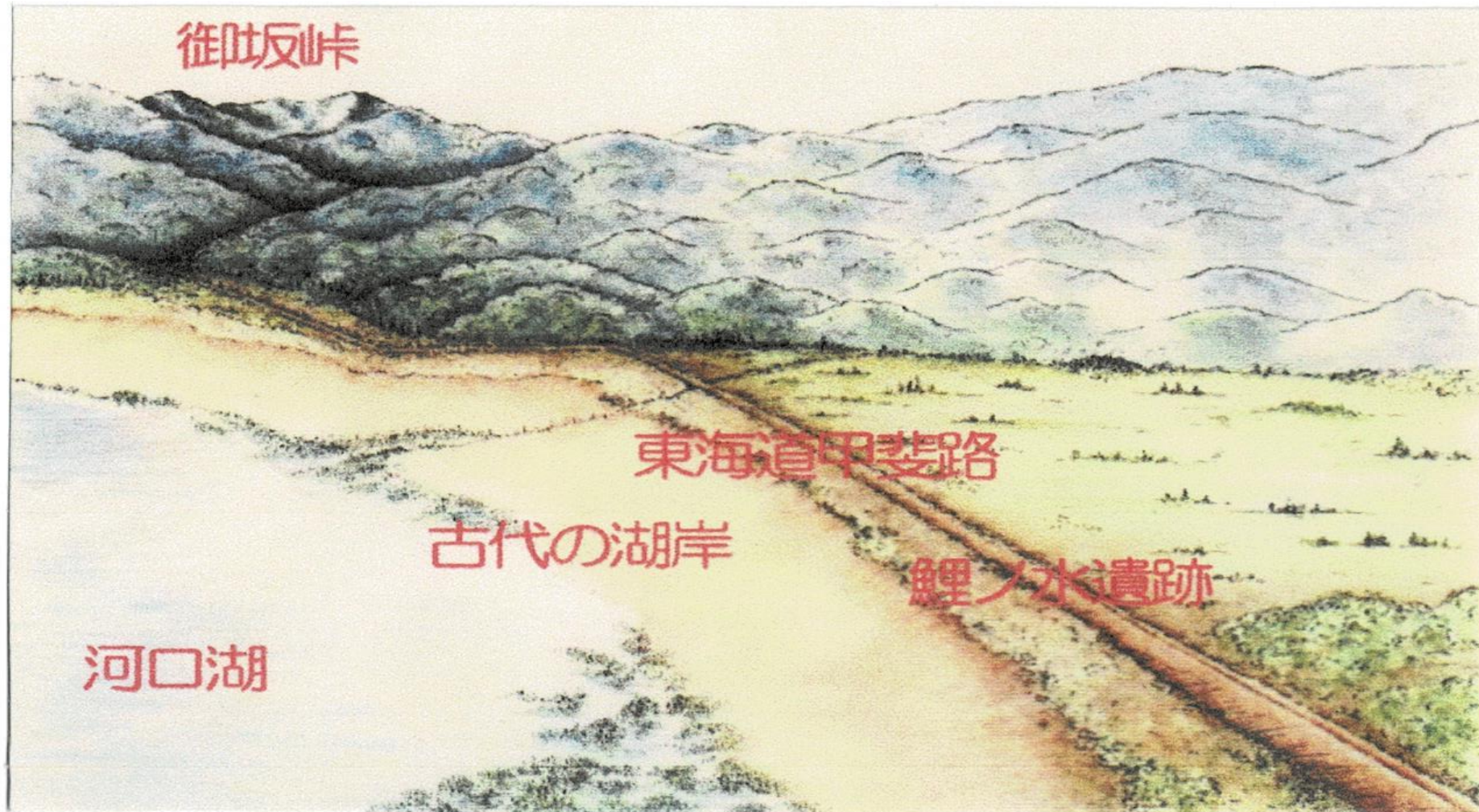
資料 6



古代の鯉の水遺跡周辺の景観イメージ 画 筒井眞澄

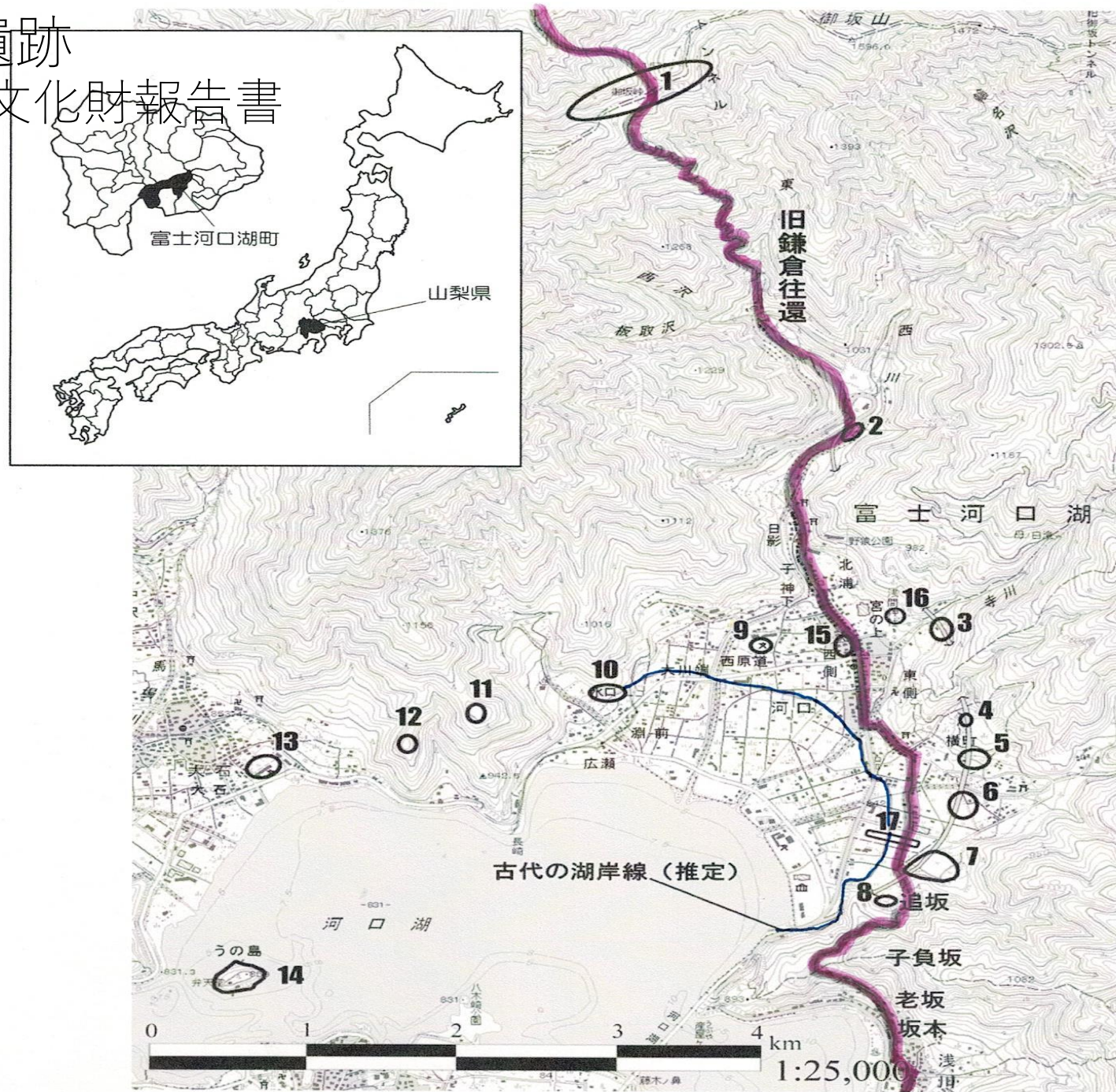
資料 7

出典：富士河口湖町埋蔵文化財調査報告書 鯉ノ水遺跡



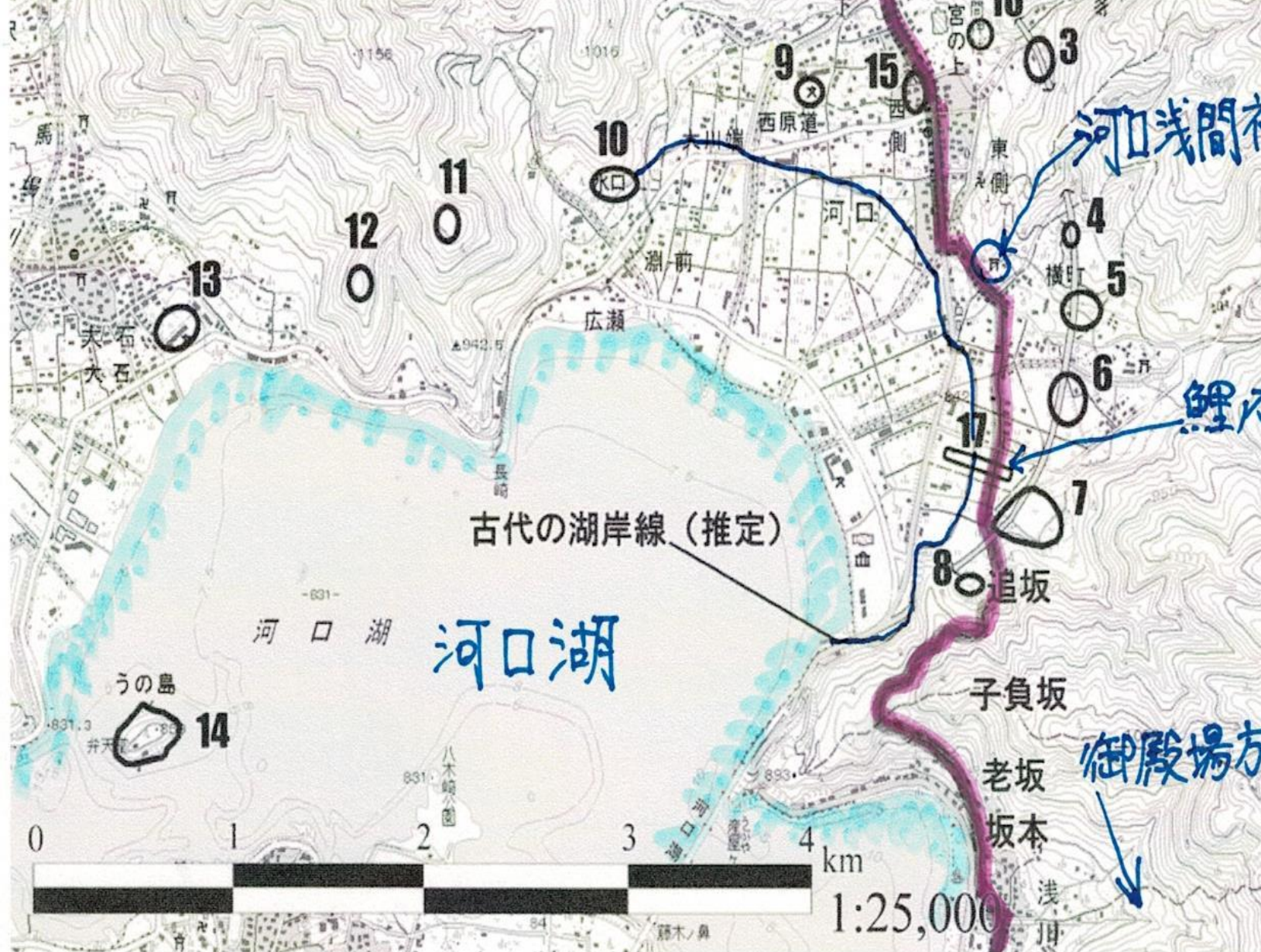
遺跡の位置と周囲の遺跡

出典：富士河口湖町埋蔵文化財報告書
鯉ノ水遺跡 P6



1.御坂峠(史跡富士山構成要素)・御坂城(中近世) 2.沓橋遺跡(縄文～近世) 3.谷抜遺跡(縄文・平安～近世)

拡大図
竹内加筆



1. 御坂峠 (史跡富士山構成要素)・御坂城 (中近世)
2. 宍橋遺跡 (縄文～近世)
3. 谷抜遺跡 (縄文・平安～近世)
4. 塚越遺跡 (縄文～弥生・近世)
5. 炭焼遺跡 (古墳・平安～近世)
6. 井坪遺跡 (縄文・平安)
7. 滝沢遺跡 (縄文～平安)
8. 追坂遺跡 (縄文)
9. 大築地遺跡 (縄文)
10. 金山遺跡 (縄文)
11. 広瀬の城古山 (中世)
12. 大石の城山 (中世)
13. 大石遺跡 (縄文)
14. 鷓の島遺跡 (縄文～古墳)
15. 西川遺跡 (奈良～近世)
16. 宮ノ上遺跡 (平安～近世)
17. 鯉ノ水遺跡 (古墳～近世)

旧鎌倉街道から見た河口浅間神社
発表者撮影

資料 1 0







駿河小山町竹之下

足柄峠方向

発表者撮影

資料 1 3



駿河小山町竹之下 三国峠山中湖方向 発影表者撮影 資料 1 4



甲斐と駿河を結ぶ道 発表者作成

図 1

